

TOPO CHAMONIX ZERMATT - VOIE D'ORIGINE PAR FOULY / ST BERNARD

Jean-Marc Culotta – Pierre Commenville – Didier Sessegolo - 19 au 25 avril 2010

Dénivelé total 8.500 m – raid 7 jours en continue sans transferts véhicules

**EN PREAMBULE INFORMATION IMPORTANTE, ERREUR CARTOGRAPHIQUE IGN
TOP 25!**

Le col de la Grande Lui et la surcharge de l'itinéraire ski s'y rapportant sont mal cartographiés. La carte indique à la place du col de la Grande Lui, le col de Saleina et place le col de la Grande Lui à un endroit infranchissable plus à l'est (plusieurs rappels pour descendre l'itinéraire tel qu'il est proposé). Cela a été signifié à plusieurs reprises à IGN qui n'a jamais rien changé sur ses différentes rééditions)!

J1 / 155 m : départ en début d'AM. Les Grands Montets 3295 m - départ par la piste de ski alpin jalonnée - passer après quelques centaines de mètres sous les cordelettes des jalons - glacier d'Argentière 2600m - refuge d'Argentière 2771 m

J2 / 1350 m : redescendre sur le glacier d'Argentière 2620 m - Glacier du Chardonnet - col du Chardonnet 3323 m - descente par le couloir E 45-50° (une main courante d'environ 50 m semble être installée définitivement avec de très bons amarrages par câbles - au bas de cette corde, un amarrage sur rocher avec un maillon rapide permet de rajouter une corde pour les derniers 30 m). Légère variante, si le couloir est en mauvaises conditions : une brèche un peu plus haut que le col, située plus au nord et à environ 80 ml permet de descendre souvent skis aux pieds, voir photo - Glacier de Saleina point 2887 m - puis SE passer sous le versant nord du sommet de la Grande Lui - plein sud remonter le couloir 40° qui mène au col de la Grande Lui (**pas celui cartographié sur la carte IGN top25**) - prendre pied sur le glacier côté sud par une pente de neige 30-35° - passer à l'Ouest de la cabane de l'A Neuve - Reuse de l'A Neuve - Hameau de l'A Neuve - La Fouly et l'auberge des Glaciers se trouve au pied du télési.

J3 / 1200 m : remonter la route goudronnée sur 500 mètres (la route est déneigée jusqu'au lieu dit les Granges 1645 m) - passer le hameau de Ferret - passer au Plan de la Chaux 2041 m (suivre le sentier d'été - 30 35 °) - lacs de Fenêtre 2456 m - par un large vallon débonnaire remonter à la Fenêtre d'En Haut 2724 m (la Fenêtre Ferret permet aussi de passer sur le Grand St Bernard) – descente facile sur la route du Grand St Bernard – remettre les peaux pour suivre la route jusqu'à l'Hospice du Grand St Bernard.

J4 / 1800 m : descendre le vallon E puis N sous la route d'été jusqu'à Bourg St Bernard (la route qui vient de Bourg St Pierre est déneigée jusque là – remettre les peaux et remonter le télési côté sud – la pente se redresse, remonter la combe sous les Dents de Proz pour prendre pied sur un grand replat à 2800 m au SE du col de Proz – continuer par une pente à 35-40° et passer la crête à une brèche à située à 2922 m (SSE du col de Proz) – ce passage est plus direct que le passage au col de Proz – descendre sur le glacier de Pieulet et se diriger plein nord pour passer une deuxième crête située au NO du petit Vélan et au SE de Montorge à 2850 m – descendre les pentes N en direction des Grands Plans sous la cabane de Valsorey – bien rester en rive D en passant à ras de l'éperon rocheux situé au NO de la cabane du Vélan de manière à arriver aux Grands Plans 2350 sans avoir à remonter – remettre les peaux et remonter les 680 m pour arriver à la cabane de Valsorey situé sur un éperon rocheux à 3030 m

J5 / 975 m : remonter à ski en direction du Plateau du Couloir – vers 3350 m mettre les crampons – d'abord monter droit, puis en traversée à droite atteindre le Plateau du Couloir 3664 m 45-50° – rechausser les skis, descendre sur le glacier du Sonadon – "repeauter" pour passer le col du Sonadon 3504 m – descendre à ski sur le glacier du mont Durand en rive D – vers 2700 il faut remettre les peaux afin de franchir une croupe au NE du mont Avril qui permet d'atteindre la combe du glacier de Fenêtre qui mène sous le refuge de Chanrion – remonter plein nord à la cabane de Chanrion (il est également possible par bonne visibilité et manteau neigeux stable de descendre le glacier du mont Durand en rive G et d'emprunter la

gorge étroite qui aboutit à 2107 m au pied du mont Durand (il faut ensuite remonter le ruisseau vers le SE) pour remonter plein N à la cabane de Chanrion).

J6 / 1460 m : les Portons – col de la Petite Lyre 30° maximum – col au N de la Pointe des Portons 3387 m – descendre E-NE par des pentes faciles en écharpe pour regagner le glacier d'Ottema à 2980 au bout de la petite barre rocheuse que l'on surplombe – traverser le glacier d'Ottema SE et remonter par des pentes douces au col du Petit mont Colon 3292 m – traverser en faux plat montant au col de l'Evêque 3382 m - descendre NE en restant rive D des séracs pour rejoindre le col Collon à 3074 m – basculer côté italien d'abord en traversant un petit plateau puis par des pentes SO en direction du refuge Nacamuli – ne pas essayer d'atteindre le refuge en traversée en restant sous les pentes exposées située en rive D du vallon (c'est exposé aux chutes de pierres et d'avalanches et on n'y gagne pas grand-chose) mais plutôt se laisser glisser sous le refuge à 2730 m (on profite mieux de la descente) pour remettre les peaux et atteindre le refuge Nacamuli 2830 m

J7 / 1560 m : quitter le refuge skis aux pieds en position descente et refaire le chemin inverse de la veille pour atteindre à nouveau le col du Collon 3074 m – descendre NE à 2920 m sur le Haut Glacier d'Arolla – remettre les peaux et remonter E-SE au col du mont Brûlé 3213 m (130 m à pied à 35-40°) – descendre par des pentes faciles sur le glacier de Tsa de Tsan en se tenant à gauche en traversée – remettre les peaux vers 3100 m et monter au col de Valpeline 3557 m – descendre NE le glacier assez crevassé du Stockjigletscher – vers 3300 m se diriger SE – E en direction du Tiefmattengletscher – passer au S de Stockji, puis sous la face N du Cervin (ne pas trainer chutes de glace et de pierres) et par le Zmuttgletscher rejoindre à 2220 m la route goudronnée déneigée – marcher 500 m sur la route puis remonter à droite par une piste routière enneigée à l'auberge qui jouxte la piste de ski qui permet d'atteindre Furi où l'on peut prendre le télécabine (s'il n'y a plus de neige) qui mène à Zermatt. Cela permet de ne pas se cogner plusieurs kilomètres de route goudronnée.

Logistique :

Période favorable avril. Plutôt que de prendre le train (55 € par personne) qui ramène à l'Argentière en 5h00 avec plusieurs changements il est préférable de se regrouper et réserver un taxi qui ramène en 2h00 "Taxi Servoz - Jean François Mermillod www.taxiservoz.com 00 33 (0)6 84 66 86 73" - Prix pour 3 personnes 210 € puis 20 € par personne supplémentaire jusqu'à 8 maxi.

Refuge Argentière : 0450 531 692 / gardien 0622 042 500

Auberge des Glaciers chez Maurice et Mauricette : 0041 277 831 171

Hospice du Grand Saint Bernard : 0041 277 871 236

Refuge de Valsorey : 0041 277 871 122

Refuge de Chanrion : 0041 277 781 209

Refuge Nacamuli : 0039 0165 730 047 / gardien maison 0165 767 971 ou possibilité de dormir au refuge des bouquetins (eau, boissons, chauffage, gaz fourni) dans une ambiance particulière (sorte de yourte).

C'est l'occasion de remettre les numéros à jour, car il y avait certaines erreurs.


Avis perso hébergement :

Les refuges ! J'ai entendu des critiques ca et là. En tout cas nous, nous avons été plus que satisfaits. C'est aussi en grande partie grâce à l'excellent accueil de tous les gardiens et à l'état impeccable de leur refuge que notre Haute Route fut une belle réussite. Grâce à eux sacs légers, réconfort et la p'tite bière qui va bien à l'arrivée. Franchement ils font vraiment tout pour que l'on se sente bien et que l'on récupère au maximum. En plus des pennes au pesto d'Isabelle, on a même eu droit à des légumes à la cabane de Valsorey à 3030 m d'altitude et à des crudités à Chanrion chez René! Preuve qu'ils se soucient de notre santé et de notre bien être. Un grand merci aussi à Maurice et Mauricette de l'auberge de Glaciers à la Fouly et à leur Weissbeer ! C'est une halte qui s'impose. Merci aussi aux gardiens de l'Argentière super


disponibles, organisés et tout et tout. Que dire de l'hospice du Grand St Bernard sinon que c'est certainement le lieu et l'étape (avant et après) qui ont donné à ce raid toute sa dimension (de plus on était vraiment loin de l'affluence durant ces deux jours). Pareil pour le Nacamuli, où de plus on est en Italie, (et oui mais origines refont surface) avec la bonne humeur, la qualité et les pâtes comme nulle part ailleurs.

Je ne pense pas que ce que j'ai lu sur les gardiens de la cabane de Chanrion soit justifié. Encore un grand merci à René pour son accueil.

Les photos et les passages ! JM Culotta




J2 Variante au col du Chardonnet. Côté français, la brèche au nord du col permet de descendre skis au pied côté suisse, plus souvent que de coutume.




J2 Le côté suisse avec la variante. Mais à cette époque les conditions du col même, à gauche, étaient très bonnes.



J2 Glacier de Saleina, la remontée vers le col de la Grande Lui



J2 Le col de la Grande Lui côté Saleina



J2 Le col de la Grande Lui côté l'A Neuve




J2 La descente de la Grande lui et dans le rond à droite, l'erreur de cartographie IGN...



J3 La Fenêtre d'en Haut, à droite la Fenêtre Ferret



J3 Les Grandes Jorasses vues du lac de Fenêtre



J4 montée à droite du télésiège pour atteindre le grand replat à 2800 m au SE du col de Proz



J4 Le Pieulet depuis brèche à 2922 m, descente pour rejoindre la crête à 2850 au NW du Petit Vélán



J4 descente de la brèche à 2922 m, vue depuis le point côté à 2850 sur la crête NW du Petit Vélán



J4 descente de Chaux de Jean Ma vers les Grands Plans – bien rester en rive D en passant à ras de l'éperon rocheux (1^{er} cercle) situé au NO de la cabane du Vélán de manière à arriver aux Grands Plans 2350 sans avoir à remonter. 2^{ème} cercle la montée au Plateau du Couloir



J5 Montée Plateau du Couloir



J6 Pointe des Portons



J6 Descente des Portons côté Est, en face col de Petit Mont Collon